

SMĚR. POMĚRY

MĚŘÍTKO 1:200/100

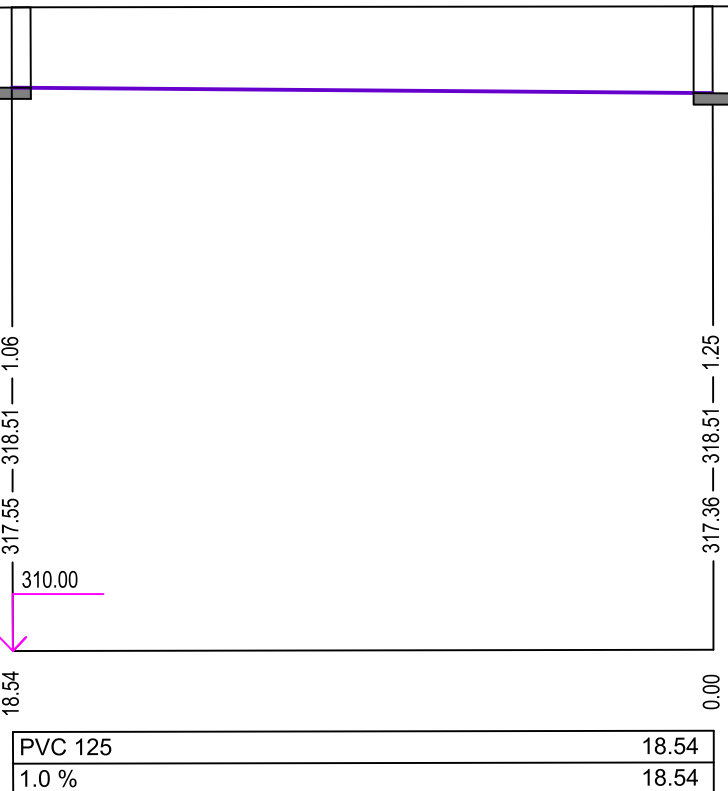


HL. VÝKOPU
(VČ. 0,1 m PODSYP)

KÓTA UPR. TERÉNU


KÓTA DNA POTRUBÍ

MATERIÁL - DÉLKA (m)
SPÁD (%) - DÉLKA (m)



SMĚR. POMĚRY

MĚŘÍTKO 1:200/100

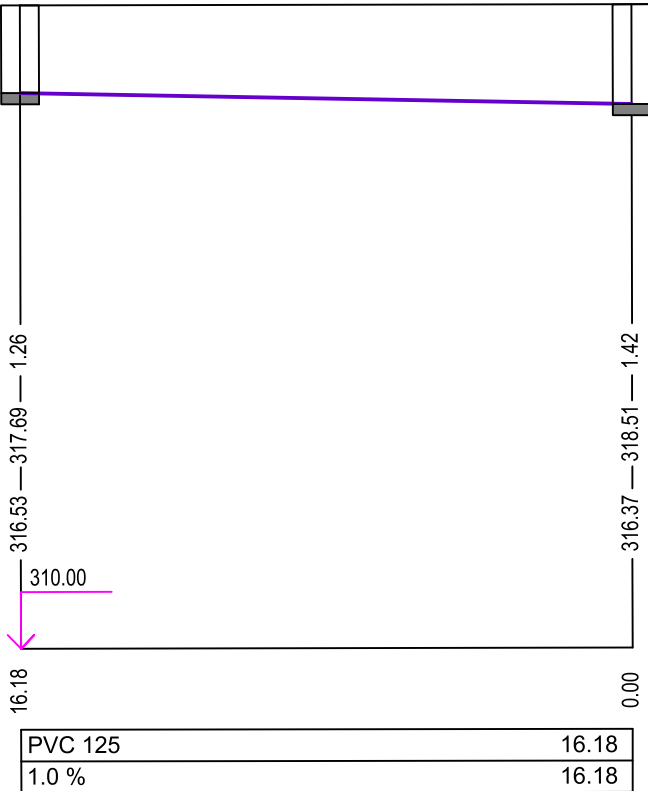


HL. VÝKOPU
(VČ. 0,1 m PODSYP)

KÓTA UPR. TERÉNU

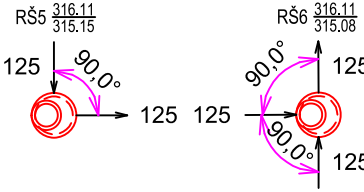
KÓTA DNA POTRUBÍ

MATERIÁL - DÉLKA (m)
SPÁD (%) - DÉLKA (m)



SMĚR. POMĚRY

MĚŘÍTKO 1:200/100

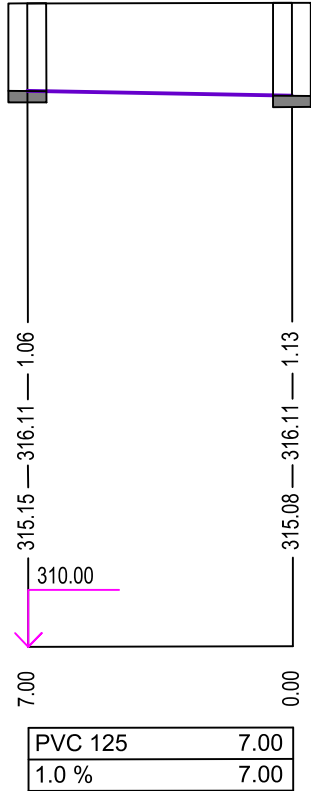


HL. VÝKOPU
(VČ. 0,1 m PODSYP)

KÓTA UPR. TERÉNU

KÓTA DNA POTRUBÍ

MATERIÁL - DÉLKA (m)
SPÁD (%) - DÉLKA (m)



název a místo stavby: **Peter Mark s.r.o.**

O2309 Hřbitov Litvínov - Kolumbární zdi - projektová dokumentace III

k.ú. Horní Litvínov [686042], parc. č. 2785

investor:
Město Litvínov
Městský úřad Litvínov, náměstí Míru 11, 436 01 Litvínov
Zastoupený: Karlem Rosenbaumem, 1. místostarostou města

část:
D.1.4 Technologické řešení

zodpovědný projektant :
Ladislav Čížek, ČKAIT 0102126

vypracoval :
Ladislav Čížek

stupeň dokumentace:
DPS

výkres:

PODÉLNÉ ŘEZY HLAVNÍ VĚTVE

měřítko:	datum:	formát:
1:200	03/2025	3A4 (594x297)

číslo výkresu:

D.1.4.2.04